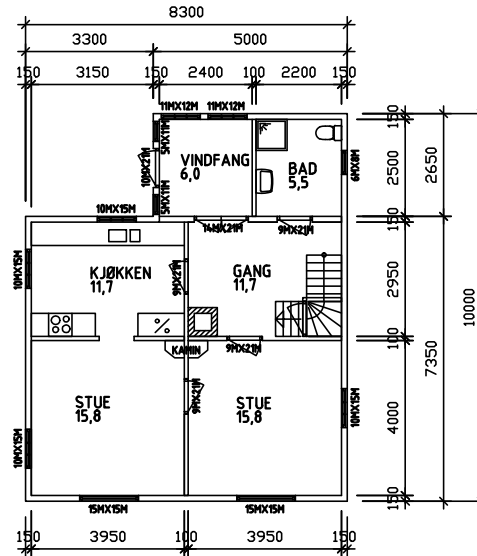
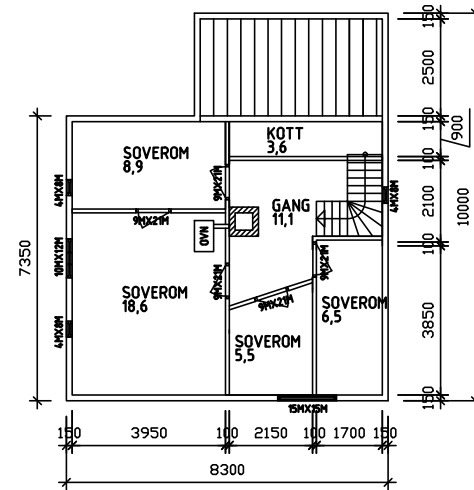


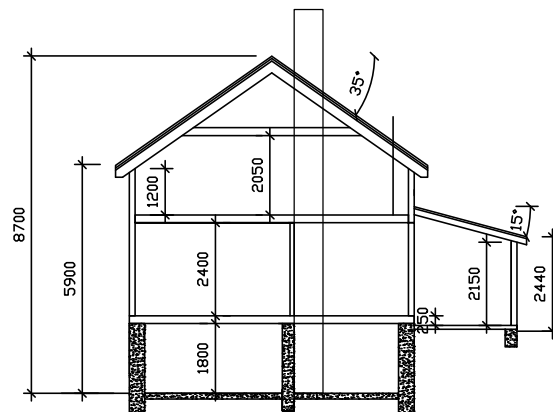
**KJELLERPLAN**



**PLAN 1. ETASJE**



**PLAN 2. ETASJE**



**HOVEDSNITT**



Jan Knudsen  
 Solåsveien 8c  
 4843 Arendal  
 Telefon: 37 02 18 00  
 Mobil: 92 23 42 86  
 jan.knudsen@2arkitekter.no  
 www.2arkitekter.no

<b>AREAL FØR UTBYGGING:</b>	
BRUKSAREAL (BRA):	
KJELLERETASJE	0M <sup>2</sup>
1. ETASJE	69M <sup>2</sup>
2. ETASJE	50M <sup>2</sup>
	119M <sup>2</sup>
BEBYGD AREAL (BYA):	
	74M <sup>2</sup>

<b>AREAL ETTER UTBYGGING:</b>	
BRUKSAREAL (BRA):	
KJELLERETASJE	
1. ETASJE	
2. ETASJE	
	M <sup>2</sup>
BEBYGD AREAL (BYA):	
	M <sup>2</sup>

REV. INDEX	ANT.	ENDRINGEN GJELDER		SIGN	DATE																																																
<table border="1"> <tr> <td>Dato</td> <td>Konstr./Tegnet</td> <td>Målestokk</td> <td colspan="3">Q2 ARKITEKTER AS</td> </tr> <tr> <td>05.07.2012</td> <td>JKN/FRO</td> <td>1 : 100</td> <td colspan="3">SOLÅSVEIEN 8C</td> </tr> <tr> <td>Planom</td> <td>Godkjent</td> <td></td> <td colspan="3">4843 ARENDAL</td> </tr> <tr> <td>25A1-12</td> <td></td> <td></td> <td>Erstattet for:</td> <td colspan="2">Erstattet av:</td> </tr> <tr> <td colspan="3"><b>OPPMÅLINGSTEGNINGER</b></td> <td colspan="3"></td> </tr> <tr> <td colspan="3"><b>GNR , BNR , TVEDESTRAND KOMMUNE</b></td> <td colspan="3"></td> </tr> <tr> <td colspan="3"><b>PLAN OG SNITT</b></td> <td colspan="3">25A1-12</td> </tr> <tr> <td>Henvending:</td> <td>Indek:</td> <td>Beregning:</td> <td colspan="3"></td> </tr> </table>						Dato	Konstr./Tegnet	Målestokk	Q2 ARKITEKTER AS			05.07.2012	JKN/FRO	1 : 100	SOLÅSVEIEN 8C			Planom	Godkjent		4843 ARENDAL			25A1-12			Erstattet for:	Erstattet av:		<b>OPPMÅLINGSTEGNINGER</b>						<b>GNR , BNR , TVEDESTRAND KOMMUNE</b>						<b>PLAN OG SNITT</b>			25A1-12			Henvending:	Indek:	Beregning:			
Dato	Konstr./Tegnet	Målestokk	Q2 ARKITEKTER AS																																																		
05.07.2012	JKN/FRO	1 : 100	SOLÅSVEIEN 8C																																																		
Planom	Godkjent		4843 ARENDAL																																																		
25A1-12			Erstattet for:	Erstattet av:																																																	
<b>OPPMÅLINGSTEGNINGER</b>																																																					
<b>GNR , BNR , TVEDESTRAND KOMMUNE</b>																																																					
<b>PLAN OG SNITT</b>			25A1-12																																																		
Henvending:	Indek:	Beregning:																																																			